











Vos loisirs
pleine nature
en Yvelines

A la découverte des mystères de Rochefort-en-Yvelines en famille

Feuille de route

<i>Départ</i>	place des Halles, Rochefort-en-Yvelines
<i>Arrivée</i>	place des Halles, Rochefort-en-Yvelines
<i>Durée</i>	1 h
<i>Niveau de difficulté</i>	Facile
<i>Nombre de Km</i>	1.5 km

Descriptif de l'itinéraire emprunté

-  Départ depuis la place des Halles (parking)
-  Le parking débute sur les hauteurs de Rochefort d'où vous pouvez admirer le magnifique panorama de cet ancien village médiéval. Rendez-vous en bas du clocher.
-  Redescendre vers la place des Halles en empruntant « la Ruelle aux Brebis » sur la gauche puis empruntez la ruelle dont le puits ne manque pas de goûts (Rue du Puits Salé)
-  Passer devant la mairie
-  Descendre par les escaliers situés derrière le monument aux morts. Vous voici arrivé rue Guy le Rouge.
-  Redescendez cette rue et dirigez-vous vers le lavoir.
-  Continuez votre chemin au fil de l'eau. Pour cela empruntez la rue qui porte le nom d'une grande ville de l'Essonne (Rue de la porte d'Etampes)
-  Votre parcours est terminé. Rejoindre la place des Halles en remontant la rue du Puits Salé.



