





8 Le rallye de Bonnelles à Rochefort

Bonnelles, Longvilliers, Rochefort-en-Yvelines

Voyage à travers l'histoire et une grande variété de paysages, cette balade cumule les sites pittoresques : plaines fertiles, sous-bois lumineux, coteaux boisés, village rural, cité féodale, châteaux, étang et réserve naturelle... 12 km de bonheur!

À pied	3h30	12km	historique (culture et patrimoine), citadin (architecture et villages), nature et paysage	Aucune difficulté
--------	------	------	-------------------------------------------------------------------------------------------------	-------------------



Feuille de route

Depuis la RD 988, à l'entrée de Bonnelles en venant de Rochefort-en-Yvelines, rejoignez par la première rue à gauche puis au croisement tout droit, le parking des écoles et de la salle des sports, près du parc du château. La balade débute par ce même itinéraire, mais à contre sens.

Connaissez-vous le Rallye de Bonnelles ? Au crépuscule du XIXe siècle, le domaine de la dynamique duchesse d'Uzès était l'un des centres de chasse à courre les plus réputés (on y organisait le célèbre Rallye de Bonnelles). Depuis le XVIIIe siècle, la famille d'Uzès possédait plus de 64 hectares à Bonnelles. Elle fit édifier l'actuel château de Bonnelles en 1849 sur l'emplacement d'un ancien château médiéval détruit lors de la Révolution. Jacques Emmanuel de Crussol d'Uzes, grand veneur fondateur de l'équipage du Rallye-Bonnelles, épousa en 1867 Marie Adrienne Anne Victurnienne de Rochechouart Mortemart, âgée de 20 ans et unique héritière de la veuve Cliquot. A la mort du duc, en 1878, la duchesse d'Uzès reprit la tête du célèbre équipage.

Traversez la RD 988 en direction du château des Clos puis suivez le chemin de terre légèrement à droite.

Ce chemin très dégagé offre un point de vue privilégié sur la plaine de la Mahaudière à gauche, le château de Bissy, au-delà sur les collines de Malassis et les bois de Limours. A l'orée du bois, apparaît soudain une toute petite chapelle blottie entre deux taillis. Peu après, l'abandon du moulin Coleau laisse un regret tant le paysage est beau. Le sentier se poursuit entre prés et coteaux boisés. Le lit de la Gloriette draine un terrain tourbeux planté d'aulnes, de pommiers et de poiriers, tandis que des chênes sessiles, des châtaigniers et des bouleaux s'accrochent au sol sableux de la colline du Bois de Crane.

A l'issue du chemin, dirigez-vous à gauche vers La Bête, le plus important hameau de Longvilliers. A la fourche, suivez la rue de Corblins à gauche puis la rue du Feu de Saint-Jean. A 600 m, prenez à droite la rue de l'Etang, puis tout droit sur 2 km.

La Bête a conservé le charme irrésistible de l'habitat traditionnel ancien. Vous apercevez, chemin de Corblins, plusieurs remises en torchis. La pompe à eau en fonte (non potable) et, plus bas, le lavoir restauré en 2000 témoignent de la vie quotidienne des villages avant les travaux d'adduction d'eau menés dans la région entre 1898

Balade numéro 8 - Le rallye de Bonnelles à Rochefort

et 1958.

A l'entrée de Rochefort-en-Yvelines, prenez à gauche.

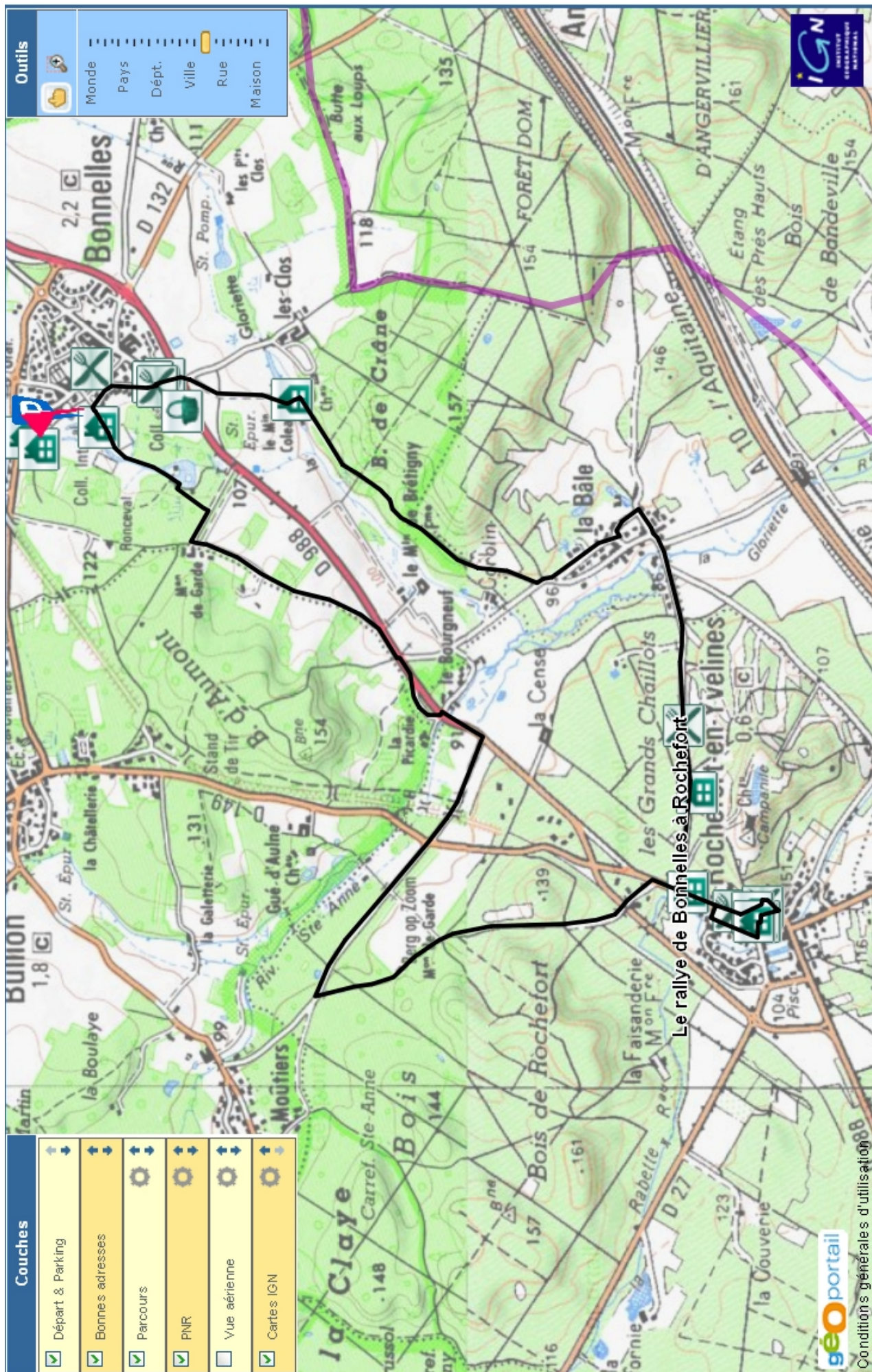
Après être passé devant le château Louis XIII construit au début du XIXe siècle sur l'emplacement du château d'Hercule Rohan Rochefort (XVIIe siècle), accordez-vous une nouvelle visite historique en sillonnant les ruelles aux noms évocateurs de cette magnifique cité féodale. La rue du Puits sale, par exemple, doit son nom à des contrebandiers qui cachaient leurs sacs de sel dans le puits, jusqu'au jour où l'un des sacs se déversa dans l'eau!

Suivez la rue de la Pie puis, avant le restaurant Brigandville, montez à gauche jusqu'à l'église. Redescendez par un tout petit chemin sur la gauche. De la rue des Prés sales, rejoignez la place à droite puis, à gauche en contrebas de la mairie, la rue Gui-le-Rouge. Empruntez ensuite la rue de l'abreuvoir à côté de la boulangerie, puis le Chemin sous la ville, à droite. La rue des Cardinaux de Rohan boucle la visite du village.

Blotti au pied d'une butte, protégé par l'église Saint-Gilles dominant le cœur du village, Rochefort-en-Yvelines est une ancienne place forte gauloise. Le sénéchal Gui-le-Rouge édifia au XIe siècle une forteresse, dont subsistent quelques vestiges tel le Chemin sous la ville bâti sous les anciens contreforts. Des porches surmontés d'armoiries, de blasons, de chronogrammes s'ouvrent sur les ruelles étroites et les placettes pavées. Nombre de bâtisses du XVe siècle ont conservé leurs fenêtres à meneau encadrées de grès.

Dirigez-vous vers Bonnelles à gauche. Remarquez à l'angle l'ancienne borne routière. A 200 m, suivez le chemin de la Garenne à gauche. Le sentier sablonneux rejoint à 2 km la route du Gué d'Aulne que vous remontez à droite. Vous apercevez bientôt, au loin à gauche, le château de Guédone. Traversez la RD 149, où vous retrouvez une ancienne borne routière, et poursuivez jusqu'à la RD 988 que vous longez à gauche sur 200 mètres. Suivez-le délaissé de voie près de la ferme La Picardie. Longez à nouveau la départementale sur 200 mètres; laissez le premier sentier qui grimpe dans le bois et prenez à 150 mètres le chemin d'Haumont. Aux premières maisons, tournez à droite le long du mur en pierre et à 200 mètres à gauche.

Vous traversez ici le site magnifique de la réserve naturelle volontaire de Bonnelles, l'étang des Trois Ducs et le Temple d'Amour au charme suranné, avant de rejoindre le parking.



Vue détaillée du plan de route de la balade numéro 8 - Le rallye de Bonnelles à Rochefort

